

## STRATENLIJST "V"- ROUTE 12 / 25 km



Deze route is officieel bebord

De "V-Route4Kids" van 12 km is aangeduid  
in **vette, schuingedrukte letters**  
met een éénmalig, speciaal aanduidingsbord  
op het einde van de Schaagstraat (\*)






Officieel vertrekpunt:  
HET JEUGDCENTRUM, Zuiderlaan 46  
8790 WAREGEM

**ZUIDERLAAN (Parking van Het Jeugdcentrum) via  
openbaar, autovrij Gaverbeekbrugje naar GALOPSTRAAT -  
doorheen autovrij wegeltje naar ZADELSTRAAT -  
JOANNES HUYSLAAN - BROUWERIJSTRAAT -  
BESSEMSTRAAT - BERGSTRAAT -  
SCHAAGSTRAAT (\*) -  
WANDELSTRAAT: rechts=12 km of links=25 km**

**BEELKESTRAAT - WAREGEMSESTRAAT -  
VIJVERDAMSTRAAT -  
TURKESTRAAT - LOMBAERTSTRAAT -  
KASTEELSTRAAT - RIJBORGSTRAAT -  
BOEREGEMSTRAAT - KLEISTRAAT -  
TURKESTRAAT -  
MOTTESTRAAT - ANZEGEMSESTEENWEG -  
NOKEREDORPSTRAAT  
(= 2<sup>de</sup> officieel vertrekpunt / Nokere berg/kerk) -  
HOLSTRAAT -  
BEERSTRAAT - VANDEVOORDEWEG -  
DUFFELSTRAAT - BREDESTRAAT -  
OUDE MOLENWEG - WAREGEMSESTRAAT -  
TER MEULENSTRAAT - BAILLISTRAAT -**

**WANDELSTRAAT -  
PEERDEKOUTERSTRAAT - PONTSTRAAT -  
GALGESTRAAT - BOSSTRAAT -  
WORTEGEMSEWEG - GALGEWEGEL (deels autovrij) -  
GALGESTRAAT - FELIX VERHAEGHESTRAAT -  
FRANKLIN ROOSEVELTLAAN - ZADELSTRAAT -  
POTEGEMSTRAAT - via openbaar, autovrij Gaverbeekbrugje  
in Potegemwegel terug naar Het Jeugdcentrum-domein.**

legende:


-  = grondgebied Waregem
-  = grondgebied Nokere-Kruisem
-  = grondgebied Wortegem-Petegem

# PARCOURSBE SCHRIJVING "V"-ROUTE

(met foto's van plaatselijke bezienswaardigheden!)



van 12 of 25 km



[www.v-route.be](http://www.v-route.be)

De "V" van:

VLAAMS VOLKS VERRASSING VERMAAK VREUGDE VEILIGHEID VREDE VARIATIE VERWONDERING

VERSTAND VITALITEIT VOLHARDING VARIANTE VRIJHEID VEE VRIENDSCHAP VERSNELLINGEN

VELOODS VIJFTIEN VLAKKE V-ROUTE4KIDS VERBEKE

uitleg woorden op [www.v-route.be](http://www.v-route.be)



Deze route is officieel bebord


De "V-Route4Kids" van 12 km is aangeduid in **geel-ingekaderde, vette, schuingedrukte** letters

met een éénmalig, speciaal aanduidingsbord op het einde van de Schaagstraat (\*)

groen= drank- en/of eetaangelegenheid

rood= plaatselijke bezienswaardigheid

Startbord: Parking **Jeugdcentrum / Sportkafee** - Zuiderlaan 46 - 8790 Waregem aan Gaverbeekbrugje.



Als we met het gezicht naar het startbord staan, dan moeten we naar rechts 100m verder de parking oprijden, om dan aan het CLB-gebouw links in te slaan en over het Gaverbeekbrugje te fietsen, richting Paardenwijk. Zo'n 30-tal m verder in de **Galopstraat** volgen we links het autovrij wegeltje dat uitkomt in de **Zadelstraat**. We dwarsen de Franklin Rooseveltlaan en volgen de licht hellende **Joannes Huyslaan**. We komen dan terecht in de **Brouwerijstraat** en we begeven ons



naar het kruispunt waar op de linkerhoek **Belle Maries Kapelle** staat.

We steken de weg over en komen in de **Bessemstraat** terecht. Hier bevindt zich op de rechterkant taverne **De Karekiet**. We rijden door tot er een bordje aangeeft om rechts de **Bergstraat** in te slaan. We steken de E-17 over en freewheelen van de brug tot we op de linkerkant het uitgestrekte

**WaregemSportCentrum**



tegenkomen. We volgen het kronkelend baantje en slaan uiteindelijk links af, de Schaagstraat in. We bevinden ons nu op grondgebied Nokere-Kruisem

en passeren links het **bedrijf Steenimex**



Op het dichtstbijzijnde kruispunt moeten we een keuze maken: Wie hier kiest voor het meest vlakke en kindvriendelijke parcours

(V-Route4Kids) van 12 km, volgt de Wandelstraat rechts, aangegeven door een speciaal bord (\*).



Wie kiest voor het volledig heuvelachtig parcours op de grens met de provincie Oost-Vlaanderen, volgt nu verder de Wandelstraat links en rijdt meteen rechts de Beelkestraat in. Op het einde van de Beelkestraat gaan we rechtsaf en fietsen nu langs de Waregemsestraat naar buurgemeente Nokere. We verlaten deze straat wat verderop en volgen rechts de Vijverdamstraat. We passeren nu de achterkant van



**Nokere Kasteel**

dat omwijd is door een prachtige vijver. We komen nu ook terecht op vele slingerende en heuvelachtige, kleine weggetjes... We blijven de weg volgen en zien midden



op de Turkestraat een **wit kapelletje** staan. We kijken nu uit naar een bord dat ons rechts de Lombaertstraat instuurt. Dan volgen we verder de Kasteelstraat in Wortegem-Petegem. Meteen starten we nu een 1ste langzame beklimming van 1,3 km doorheen dit golvende, groene platteland ! Met het zuur in onze benen draaien we meteen links de dankbare, dalende Rijborgstraat in tot we aan een T-kruispunt komen. Hier slaan we links af, de Boeregemstraat in en komen dan terug aan een T-kruispunt. Op de rechterkant zien we restaurant **De Trekzak** liggen en moeten wij verder links de lange Boeregemstraat volgen, die opnieuw... begint te stijgen ! Gelukkig volgt er na een beklimming ook steeds een afdaling en kunnen we even onze benen de nodige rust schenken. Op het einde van deze straat volgen nog enkele héél korte maar stevige klimstroken. We komen op de Kleistraat uit en volgen links het nu wat dalend traject. Het blijft hier maar links en rechts kronkelen, gevolgd door afwisselend stijgen en dalen langs pittoreske baantjes in dit prachtige landschap ! Dan komen we voorbij een opvallende **privé-paardenfokkerij**, door

witte paaltjes begrensd. Hier aanschouwen we ook een prachtig **kunstwerk dat een merrie en haar veulen**



uitbeeldt.

Opgepast nu voor de gevaarlijke en bochtrijke, nogal snelle afdaling. Hou de handen aan de remmen ! Op het einde van deze opmerkelijke Kleistraat slaan we rechts de Turkestraat in, die ons terug op grondgebied Nokere-Kruisem brengt. En ook hier hebben we een 2de ietwat lange beklimming van ongeveer 700m. In de diepte bewonderen we nu een adembenemend panoramisch landschap. Daarna zakken we alweer af en op het eerstvolgend kruispunt duiken we meteen de Mottestraat in. Deze leidt ons tot aan de Anzegemsesteenweg, die we zo'n 100m links volgen om dan meteen terug links in de dalende Nokeredorpstraat te belanden. Deze brengt ons tot aan de voet van de met kasseien belegde korte maar



steile **Nokere Berg (350m)**



Rechtover de **kerk** staat er een 2de officieel startbord van deze V-Route en is er de voorkant-inkom van **Nokere Kasteel** via de Kasteeldreef. In dit gezellige **Nokere-Dorp** kan je eventjes uitrusten en genieten van een hapje en een drankje in ... café **Handelshuis** of restaurant **Het Landhuys** of brasserie **Tanderus** & herberg **De vrijboom**, allemaal bereikbaar binnen een straal van maximum 200m. Op de top van Nokere Berg dwarsen we de Waregemsestraat en komen we in de sterk dalende én



draaiende Holstraat terecht. We rijden rechts voorbij het plaatselijk klein **Kordaelbos** en aan de volgende T-splitsing draaien we rechts de Beerstraat in. 100m verder slaan we links de kort stijgende Vandevoordeweg in en komen we, tijdens het even kort stevig dalen, op onze linkerkant het unieke **schoenenmuseum SONS (Shoes or no Shoes)** tegen.



Beneden aan het kruispunt belanden we links in de lange, rechte Duffelstraat die dan, alweer links, gevolgd moet worden door de Bredestraat. Aan de komende T-splitsing rijden we de Oude Molenstraat in. Deze voert ons uiteindelijk naar de neerwaartse Waregemsestraat die we rechts meevolgen tot we op onze linkerkant de Ter Meulenstraat kunnen inslaan.





Wat verder op de rechterkant komen we nog een **kapelletje** tegen en ook in deze straat bevindt zich een taverne: **The Paddock**. Aan het eerstvolgende T-kruispunt slaan we links de Baillistraat in en aan de daarop komende T-splitsing duiken we links de richting van de Wandelstraat in.

**Deze Wandelstraat gaat na ongeveer 150m over in de Peerdekouterstraat en zo vertoeven we nog eventjes op grondgebied Wortegem-Petegem. Wat verder belanden we in de Pontstraat waar op de**



**linkerkant een laatste *kapelletje*, genaamd OLV van Lourdes 1858, staat. We volgen verder deze Pontstraat nadat we rechts aan bloemen-atelier *Flowers Rotsaert*, terug richting Waregem fietsen. We belanden in de Galgestraat en zijn nu dichtbij *Het Karmelbos*. (hoogste punt**



**van Waregem), te bereiken via de Karmeldreef rechts, net voor de brug. Eveneens in deze buurt bevindt zich het Wortegems café *De Fazant* in de Wortegemseweg, te bereiken via een afwijking langs de autovrije en onverharde Dennenstraat. Beide plaatsen liggen echter niet op het parcours zélf !**

**We volgen het eigenlijke routetraject verder via de Galgestraat, links de Bosstraat in. Wat kronkelend en licht stijgend bereiken we *Flanders Field*, het bekende Amerikaans kerkhof.**



**. Op het einde van deze Bosstraat draaien we rechts mee, de Wortegemseweg in. Wat verder rijden we terug over de E-17-autostrade en héél kort na deze brug slaan we rechts de autovrije Galgeweg in. Deze wegel komt dan uit op een gebetonneerde straat met dezelfde naam, die we rechts blijven volgen. Op het einde van de Galgewegel passeren we op onze rechterkant**



**Het Geboortebos.**

**Dan volgen we links de Galgestraat en komen voor een 2de keer voorbij Belle Maries Kapelle. We rijden rechtdoor, de Felix Verhaeghestraat in en kunnen rechts, eventueel 'en passant',**

even het vroegere Bloso-domein, nu **Sport.Vlaanderen**



**bezoeken.**

**Nog wat verder in deze straat is er op de rechterkant de wereldberoemde **Waregemse Hippodroom****



en het moderne **museum Hippo.War.**



**Aan de linkerkant bevindt zich de taverne **Bie-tje Ter Doest.****



**Op het rond punt van 't Leeuwke, waar een **paard met ruiter-standbeeld** prijkt, nemen we de 2de afslag, richting **Franklin Rooseveltlaan**. En na ongeveer 200m slaan we rechts de **Zadelstraat** in.**

**Via de Potegemstraat -dicht bij het **Kasteel van Potegem** gelegen- en via een autovrij Gaverbeekbrugje in de Potegemwegel, fietsen of wandelen of skaten of lopen we onze eindbestemming, het **Jeugdcentrum-domein**, terug binnen !**



Deze route werd in juli 1993 samengesteld door de Waregemse familie Verbeke. De officiële bebording in mei 2003 was een prachtig initiatief van het Waregems stadsbestuur, in samenwerking met de gemeentebesturen van Kruisem & Wortegem-Petegem. Info bij Ron Verbeke: 0486/584 402 - ron.verbeke@telenet.be - [www.v-route.be](http://www.v-route.be)